

Rundwanderwegesystem 12

Scharfenberg



● Standort: Parkplatz Ochsenkamp

A 1 6,4 km ca. 1 Std. 45 Min.

Großer Rundweg um Scharfenberg:
auf dem Waldweg entlang des Scharfenberger Waldes und der Höbecke, entlang von Wiesen- und Waldrändern ein Stück der K57 folgend, über Wald- und asphaltierte Wege vorbei an der Brückenwiese und am Alten Burggraben Burg Scharfenberg zurück zum Parkplatz
leichte bis mittlere Steigung

A 2 4 km ca. 1 Std.

Kleiner Rundweg um Scharfenberg:
auf dem Waldweg entlang des Scharfenberger Waldes und der Höbecke, vor der Kläranlage über die K57 hinweg, vorbei an der Brückenwiese und am Alten Burggraben Burg Scharfenberg über Wald- und asphaltierte Wege zurück
leichte bis mittlere Steigung

A 5 5,3 km ca. 1 Std. 30 Min.

auf asphaltierten Wegen durch Scharfenberg in Richtung Verlassener Schieferstollen, vorbei am Hollenhof, über Waldwege entlang der Musenbecke, zurück durch Scharfenberg zum Parkplatz
leichte bis mittlere Steigung

A 6 9,3 km ca. 2 Std. 45 Min.







auf Waldwegen durch den Scharfenberger Wald entlang des Schälhorns, durch das Riestertal vorbei am Müniker Knapp, die K59 queren bei der Niedermühle, dem Weg am Waldrand mit schöner Aussicht auf das Tal folgend, um den Sonderkopf und zurück zum Parkplatz
leichte bis teilweise starke Steigung

A 7 4,8 km ca. 1 Std. 15 Min.

auf Waldwegen durch den Scharfenberger Wald, entlang von Wiesen und Feldern teilweise der Höbecke folgend zurück zum Parkplatz
leichte bis mäßige Steigung

● Besonderheiten im Landschaftsraum

1. Rixen 2. Hollenhof 3. Findlinge 4. Alter Burggraben Schloß Scharfenberg 5. Wiederaufbau von Scharfenberg 6. Sonderkopf 7. Weihnachtsbaumkulturen 8. Möhnequelle

	Aussichtspunkt		Kloster, Kirche, Kapelle
	Denkmal		Windmühle
	Gaststätte		Wegekreuz
	Schutzhütte		Bushaltestelle

Übersichtskarte

